

**INFORME DE MONITOREO DE MEDIOS\***

Fecha: 21/02/2023

Semana N° 9

Coordinación de Vigilancia Epidemiológica

\*Vigilancia basada en eventos de interés epidemiológico mediante el monitoreo de medios abiertos de comunicación locales y nacionales.

**Reporte de eventos:**

| Amenaza   | Tema                                     | Medio                | Fecha           | Resumen  | Liga  | Prioridad |
|-----------|--|----------------------|-----------------|--|---|-----------|
| Biológico | Bloqueos por falta de agua               | El Sol de Cuernavaca | 20 febrero 2023 | La primera se trata de vecinos de Tlatepexco, que aseguran no cuentan con un servicio de agua eficiente, y han pedido en reiteradas ocasiones al Sistema de Agua Potable y Alcantarillado de Cuernavaca (SAPAC) resolver la situación, sin que se haya dado respuesta, por lo que se manifestarán <b>alrededor de las 9:00 horas en la Paloma de la Paz.</b> | <a href="https://www.elsoldecuernavaca.com.mx/local/preparate-habra-bloqueos-en-cuernavaca-9652453.html">https://www.elsoldecuernavaca.com.mx/local/preparate-habra-bloqueos-en-cuernavaca-9652453.html</a>   | Bajo      |
| Social    | Violencia en carnaval de Tepoztlán       | Diario de Morelos    | 21 febrero 2023 | En esta administración, el brinco del chinelo por primera vez fue suspendido, tras considerar que sería un riesgo llevar a cabo esta celebración tradicional, luego de que en las primeras horas, una mujer fue lesionada con un arma punzo cortante.  | <a href="https://www.diariodemorelos.com/noticias/basan-autoridades-magia-de-tepoztl-n-en-venta-de-alcohol">https://www.diariodemorelos.com/noticias/basan-autoridades-magia-de-tepoztl-n-en-venta-de-alcohol</a>   | Bajo      |
| Incendios | Incendios forestales en Morelos          | Diario de Morelos    | 21 febrero 2023 | El Servicio Meteorológico Nacional (SMN) informó que el riesgo de generación de incendio forestal por condiciones meteorológicas es alto, principalmente en zonas del occidente y centro del país, por lo que es importante reforzar las medidas para evitar los incendios forestales.   | <a href="https://www.diariodemorelos.com/noticias/morelos-registra-diez-incendios-forestales">https://www.diariodemorelos.com/noticias/morelos-registra-diez-incendios-forestales</a>   | Bajo      |
| Biológico | Colonias con riesgo de contagio Covid-19 | La Unión             | 21 febrero 2023 | De acuerdo con cifras de la Secretaría de Salud dadas a conocer este lunes, con fecha de corte al 20 de febrero, ya sólo los municipios de Cuernavaca, Cuautla, Jiutepec, Temixco, Xochitepec, Emiliano Zapata, Jojutla y Zacatepec cuentan con colonias con alto riesgo de contagio. La semana pasada eran nueve.   | <a href="https://www.launion.com.mx/morelos/zona-sur/noticias/222704-ya-solo-dos-municipios-del-sur-tienen-colonias-con-alto-riesgo-de-contagio-a-la-covid.html">https://www.launion.com.mx/morelos/zona-sur/noticias/222704-ya-solo-dos-municipios-del-sur-tienen-colonias-con-alto-riesgo-de-contagio-a-la-covid.html</a>       | Bajo      |
| Biológico | Falta de agua potable                    | La Unión             | 21 febrero 2023 | Desde anoche, los pobladores amagaron con cerrar varias avenidas para exigir que el Sistema de Agua Potable y Alcantarillado de Cuernavaca (SAPAC) dé solución al conflicto con la Comisión Federal de Electricidad (CFE), por la falta de pago y los cortes de energía eléctrica en pozos de la ciudad.   | <a href="https://www.launion.com.mx/morelos/avances/noticias/222731-bloquean-vecinos-de-chamilpa-accesos-al-norte-de-cuernavaca-en-protesta-por-falta-de-agua.html">https://www.launion.com.mx/morelos/avances/noticias/222731-bloquean-vecinos-de-chamilpa-accesos-al-norte-de-cuernavaca-en-protesta-por-falta-de-agua.html</a> | Bajo      |



<http://ssm.gob.mx>



Servicios de Salud Morelos



@MorelosSalud

Callejón Borda N°3 Col. Centro C.P. 62000  
Teléfono (777) 312 62 31 / 314 33 36 ext. 222

**Calle Gómez Azcárate No. 205, Col. Lomas de la Selva  
C.P. 62270, Cuernavaca, Morelos. Tel.: 777 102 25 56**

**INFORME DE RIESGOS METEOROLÓGICOS**

Fecha: 21/02/2023

Semana N° 9

Coordinación de Vigilancia Epidemiológica

**Fuente:** Servicio Meteorológico Nacional de México, CONAGUA.

**SE PRONOSTICAN LLUVIAS PUNTUALES MUY FUERTES EN SONORA Y FUERTES EN SINALOA, CHIHUAHUA Y DURANGO, ADEMÁS DE CAÍDA DE NIEVE O AGUANIEVE EN SIERRAS DE BAJA CALIFORNIA, SONORA Y CHIHUAHUA**

Para hoy, el **frente frío (Núm. 34)** y la **Séptima Tormenta Invernal** se desplazarán gradualmente sobre el noroeste y norte del país, y ocasionarán lluvias puntuales muy fuertes en Sonora, fuertes en Sinaloa, Chihuahua y Durango, además de chubascos en la Península de Baja California y Coahuila, ambiente muy frío a gélido y *posible caída de nieve o aguanieve en las sierras de Baja California, Sonora y Chihuahua, condiciones que se extenderán hacia Sinaloa y Durango a partir de esta noche*, así como ambiente fresco a templado durante el día, con rachas intensas de viento en el norte del Golfo de California, acompañadas de tolvaneras en Baja California, Sonora, Chihuahua y Durango. Por otra parte, la **entrada de humedad del Océano Pacífico** ocasionará chubascos en Chiapas y lluvias aisladas en Oaxaca. A su vez, el **ingreso de aire húmedo del Mar Caribe** originará lluvias aisladas en Quintana Roo. También, se prevé viento de componente sur, con rachas fuertes a lo largo del litoral del Golfo de México y estados del sureste del país, además de rachas fuertes de viento en la Península de Yucatán, centro, occidente y noroeste de México. En el resto del La Unión territorio nacional, prevalecerá tiempo estable, con ambiente vespertino cálido a caluroso en estados del noreste, occidente, centro, oriente y sureste de la República Mexicana, incluyendo a la Península de Yucatán. Finalmente, se prevé la aproximación de un nuevo frente frío hacia el noroeste del país, a partir de esta tarde o noche.

**Las lluvias mencionadas podrán estar acompañadas de descargas eléctricas fuertes rachas de viento y posible caída de granizo, además, podrían incrementar los niveles de ríos y arroyos y ocasionar deslaves e inundaciones.**

**Intervalo de chubascos (5-25mm):**


Oaxaca y Quintana Roo.

**Temperaturas Máximas de 30-35 °C:**

Coahuila, Guanajuato, **Morelos**, Puebla y Quintana Roo.

**Pronostico en región Mesa Central:**

Cielo parcialmente nublado durante el día y sin lluvia en la región. Ambiente fresco por la mañana, y frío a muy frío con posibles heladas en zonas altas. Ambiente vespertino cálido, y caluroso en zonas de Querétaro e Hidalgo. Viento de componente sur de 15 a 30 km/h en la región, con rachas de 40 a 60 km/h en Guanajuato, Querétaro, Hidalgo, Tlaxcala y Puebla.



<http://ssm.gob.mx>



Servicios de Salud Morelos



@MorelosSalud

Callejón Borda N°3 Col. Centro C.P. 62000  
Teléfono (777) 312 62 31 / 314 33 36 ext. 222

**Calle Gómez Azcárate No. 205, Col. Lomas de la Selva  
C.P. 62270, Cuernavaca, Morelos. Tel.: 777 102 25 56**

**INFORME DE MONITOREO VOLCÁNICO Y SISMOLÓGICO**

Fecha: 21/02/2023

Semana N° 9

Coordinación de Vigilancia Epidemiológica

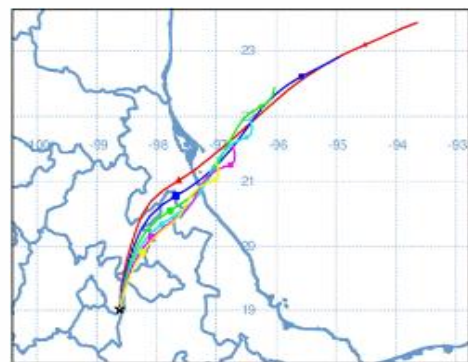
**Fuente:** Servicio Sismológico Nacional, UNAM. / Centro nacional de Prevención de Desastres (CENAPRED)-SEGOB, SENEAM-SCT y NOAA.

En las últimas 24 horas, mediante los sistemas de **monitoreo del volcán Popocatepetl**, se detectaron **149 exhalaciones acompañadas de vapor de agua, gases volcánicos y en ocasiones ligeras cantidades de ceniza, una explosión moderada ayer** a las 23:31 h y seis explosiones menores, una ayer a las 18:05 h y las restantes hoy a las 00:27, 00:52, 02:52, 04:01 y 05:29 h. También se contabilizaron **39 minutos de tremor de baja amplitud**. Durante este lapso, el Centro Nacional de Comunicaciones y Operaciones de Protección Civil (CENACOM) reportó **de ligera a moderada caída de ceniza en Amecameca, en el Estado de México**.

| NIVEL DE ALERTA | SEMAFORO   | AMARILLO-FASE 2 | RECOMENDACIONES PARA LA FASE AMARILLO FASE 2  |
|-----------------|--|-----------------|---|
|                 | <p><b>El volcán presenta incremento en su actividad, con explosiones esporádicas:</b></p> <ul style="list-style-type: none"> <li>Pluma continúa de vapor de agua y gas.</li> <li>Caída de ceniza leves a moderadas en poblaciones cercanas.</li> <li>Lanzamiento de fragmentos incandescentes y posibilidad de flujos piroclásticos de corto alcance asociado a las explosiones.</li> <li>Crecimiento y destrucción de domos de lava.</li> <li>Flujos de lodo o escombros de corto alcance.</li> </ul> |                 | <ol style="list-style-type: none"> <li>Continuar con el <b>radio de seguridad de 12 km</b>, por lo que la <b>permanencia</b> en esa área <b>no está permitida</b>.</li> <li>Controlar el tránsito entre Santiago Xalitlintla y San Pedro Nexapa, vía Paso de Cortés.</li> <li>A las autoridades de <b>Protección Civil</b>, <b>mantener sus procedimientos preventivos</b>, de acuerdo con sus planes operativos.</li> <li>A la <b>población</b> se le recomienda <b>eleva la atención a los avisos de las autoridades de su localidad</b> y se exhorta a no acercarse al volcán, y mucho menos al cráter.</li> <li><b>Mantenerse fuera de cañadas ante posibles flujos de lodo</b>, principalmente en temporada de lluvias.</li> </ol> |

**PRONOSTICO DE CAIDA DE CENIZA**

En caso de una exhalación de ceniza volcánica, **el pronóstico de trayectoria hacia el nor-noreste** (simulando exhalación cada hora en las próximas 6 horas), a su paso por la zona oeste, noroeste y norte del estado de Puebla; zona oeste del estado de Tlaxcala; zona sureste y este del estado de Hidalgo; zona centro-norte del estado de Veracruz y Golfo de México, para las **primeras 12 horas de pronóstico**, (09:00 a las 21:00 hora local). Posteriormente para las últimas 12 horas de pronóstico (21:00 a las 09:00 hora local del día siguiente), las trayectorias continúan sobre la zona norte del estado de Puebla; zona centro-norte del estado de Veracruz y Golfo de México.



**SIN PRONOSTICO DE CAIDA DE CENIZA PARA EL ESTADO**

| SISMOS | <p>Se registró sismo de magnitud de <b>3.2 grados</b> Richter, a las 04:51:53 hrs con localización del epicentro a 104 km al suroeste de Pinotepa Nacional, Oaxaca.</p> <p><b>NO PERCIBIDO EN EL ESTADO DE MORELOS.</b></p> |  |
|--------|---|--|
|        | <p><b>REPORTE DE DAÑOS A LA POBLACION</b></p> <p><b>PROTECCIÓN CIVIL</b></p> <p>Sin reporte de daños a la población ni a la infraestructura en salud.</p>   |  |



<http://ssm.gob.mx>



Servicios de Salud Morelos



@MorelosSalud

Callejón Borda N°3 Col. Centro C.P. 62000  
Teléfono (777) 312 62 31 / 314 33 36 ext. 222

**Calle Gómez Azcárate No. 205, Col. Lomas de la Selva  
C.P. 62270, Cuernavaca, Morelos. Tel.: 777 102 25 56**

**INFORME DE MONITOREO DE TEMPERATURAS Y CALIDAD DEL AIRE**

Fecha: 21/02/2023

Semana N° 9

Coordinación de Vigilancia Epidemiológica

Fuente: Comisión Estatal de Agua (CEAGUA)

**PRONOSTICO DE TEMPERATURAS POR  
MUNICIPIO**

| Municipio   | Min. | Max. | Municipio       | Min. | Max. |
|-------------|------|------|-----------------|------|------|
| Amacuzac    | 11°  | 36°  | Tepalcingo      | 14°  | 35°  |
| Cuatla      | 13°  | 29°  | Ayala           | 14°  | 30°  |
| Jiutepec    | 13°  | 32°  | Huitzilac       | 05°  | 24°  |
| Temixco     | 11°  | 34°  | Tepoztlán       | 11°  | 29°  |
| Tlaltizapan | 12°  | 35°  | Zacualpan       | 12°  | 28°  |
| Axochiapan  | 15°  | 35°  | Tlaquiltenango  | 14°  | 37°  |
| Cuernavaca  | 12°  | 31°  | Puente de Ixtla | 12°  | 36°  |
| Jojutla     | 13°  | 37°  |                 |      |      |

**TEMPERATURAS MÁXIMAS Y MÍNIMAS,  
ULTIMAS 24 HRS**

**Mínimas**

|                   |            |
|-------------------|------------|
| Huitzilac         | 05°<br>24° |
| Tetela del Volcán | 08°<br>21° |
| Totolapan         | 09°<br>24° |
| Ocuituco          | 10°<br>24° |

**Máximas**

|                |            |
|----------------|------------|
| Tlaquiltenango | 14°<br>37° |
| Jojutla        | 13°<br>37° |
| Axochiapan     | 15°<br>35° |
| Zacatepec      | 16°<br>34° |

**CALIDAD DEL AIRE**

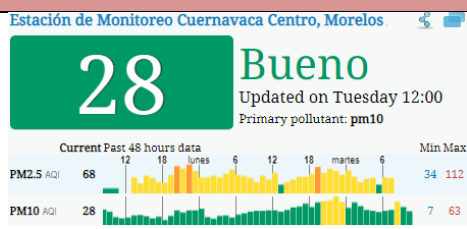
**ÍNDICE AIRE Y SALUD**

**NIVEL DE RIESGO ASOCIADO**

**RECOMENDACIONES**

**GRUPOS  
SENSIBLES**

**PARA TODA  
LA  
POBLACIÓN**



**Bajo**

**Se considera que el riesgo  
es mínimo.**

**Disfruta las actividades al  
aire libre.**



<http://ssm.gob.mx>



Servicios de Salud Morelos



@MorelosSalud

Callejón Borda N°3 Col. Centro C.P. 62000  
Teléfono (777) 312 62 31 / 314 33 36 ext. 222

**Calle Gómez Azcárate No. 205, Col. Lomas de la Selva  
C.P. 62270, Cuernavaca, Morelos. Tel.: 777 102 25 56**

**INFORME DE MONITOREO EPIDEMIOLÓGICO**

Fecha: 21/02/2023

Semana N° 9

Coordinación de Vigilancia Epidemiológica

**Fuente:** Jurisdicciones Sanitarias del estado de Morelos.

**JURISDICCION SANITARIA I:**

👉 SIN EVENTOS EXTRAORDINARIOS NOTIFICADOS POR LA JURISDICCION SANITARIA AL MOMENTO DE ESTE REPORTE.

**JURISDICCION SANITARIA II:**

👉 SIN EVENTOS EXTRAORDINARIOS NOTIFICADOS POR LA JURISDICCION SANITARIA AL MOMENTO DE ESTE REPORTE.

**JURISDICCION SANITARIA III:**

👉 SIN EVENTOS EXTRAORDINARIOS NOTIFICADOS POR LA JURISDICCION SANITARIA AL MOMENTO DE ESTE REPORTE.



<http://ssm.gob.mx>



Servicios de Salud Morelos



@MorelosSalud

Callejón Borda N°3 Col. Centro C.P. 62000  
Teléfono (777) 312 62 31 / 314 33 36 ext. 222

**Calle Gómez Azcárate No. 205, Col. Lomas de la Selva  
C.P. 62270, Cuernavaca, Morelos. Tel.: 777 102 25 56**